

土地建物查詢資料

苗栗縣後龍鎮龍富段 0374-0000地號

資料查詢時間：民國103年01月20日09時21分

頁次：1


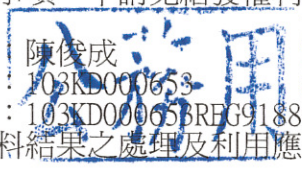

***** 土地標示部 *****

登記日期：民國099年10月20日
 地目：(空白) 等則：--
 使用分區：(空白)
 民國103年01月 公告土地現值：***19,000元/平方公尺
 地上建物建號：共0棟
 其他登記事項：(空白)

***** 土地所有權部 *****

(0001) 登記次序：0002
 登記日期：民國101年04月10日 登記原因：買賣
 原因發生日期：民國101年03月15日
 所有權人：苗栗縣
 統一編號：0001000500
 住址：(空白)
 管理者：苗栗縣政府
 統一編號：49504703
 住址：苗栗縣苗栗市縣府路100號
 權利範圍：全部 *****1分之1*****
 權狀字號：---(空白)字第-----號
 當期申報地價：102年01月****2,600.0元/平方公尺
 前次移轉現值或原規定地價：
 101年03月 ***20,820.0元/平方公尺
 歷次取得權利範圍：全部*****1分之1*****
 其他登記事項：申請免繕發權利書狀：辦理公有土地權利登記
 (資料顯示完畢)

列印人員 陳俊成
 收件號：103KD000653
 查驗號碼：103KD000653REG9188C1629483BB32556E3BD81DAF1
 本查詢資料結果之處理及利用應依個人資料保護法相關規定辦理。



土地建物查詢資料
苗栗縣後龍鎮龍富段 0376-0000地號

資料查詢時間：民國103年01月20日09時21分

頁次：1

***** 土地標示部 *****

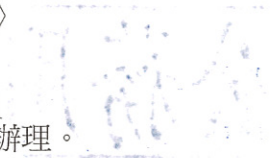
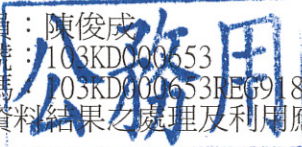
登記日期：民國099年10月20日
地目：(空白) 等則：--
使用分區：(空白)
民國103年01月 公告土地現值：***19,000元/平方公尺
地上建物建號：共0棟
其他登記事項：(空白)

登記原因：區段徵收
面積：***51,012.70平方公尺
使用地類別：(空白)

***** 土地所有權部 *****

(0001) 登記次序：0003
登記日期：民國101年04月10日 登記原因：買賣
原因發生日期：民國101年03月15日
所有權人：苗栗縣
統一編號：0001000500
住址：(空白)
管理者：苗栗縣政府
統一編號：49504703
住址：苗栗縣苗栗市縣府路100號
權利範圍：全部 *****1分之1*****
權狀字號：---(空白)字第-----號
當期申報地價：102年01月****2,600.0元/平方公尺
前次移轉現值或原規定地價：
101年03月 ***22,520.0元/平方公尺
歷次取得權利範圍：全部*****1分之1*****
其他登記事項：申請免繕發權利書狀：辦理公有土地權利登記
(資料顯示完畢)

列印人員：陳俊成
收件號：103KDC00553
查驗號碼：103KD000653FE69188C1629483BB32556E3BD81DAF1
本查詢資料結果之處理及利用應依個人資料保護法相關規定辦理。



土地建物查詢資料

苗栗縣後龍鎮龍富段 0387-0000地號

資料查詢時間：民國103年01月20日09時21分

頁次：1

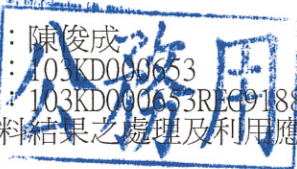
***** 土地標示部 *****

登記日期：民國099年10月20日
 地目：(空白) 等則：--
 使用分區：(空白)
 民國103年01月 公告土地現值：***19,000元/平方公尺
 地上建物建號：共0棟
 其他登記事項：(空白)

***** 土地所有權部 *****

(0001) 登記次序：0002
 登記日期：民國101年04月10日 登記原因：買賣
 原因發生日期：民國101年03月15日
 所有權人：苗栗縣
 統一編號：0001000500
 住址：(空白)
 管理者：苗栗縣政府
 統一編號：49504703
 住址：苗栗縣苗栗市縣府路100號
 權利範圍：全部 *****1分之1*****
 權狀字號：--- (空白) 字第-----號
 當期申報地價：102年01月****2,600.0元/平方公尺
 前次移轉現值或原規定地價：
 101年03月 ***20,819.9元/平方公尺
 歷次取得權利範圍：全部*****1分之1*****
 其他登記事項：申請免繕發權利書狀：辦理公有土地權利登記
 (資料顯示完畢)


列印人員：陳俊成
 收件號：103KD000653
 查驗號碼：103KD000653REC9188C1629483BB32556E3BD81DAF1
 本查詢資料結果之處理及利用應依個人資料保護法相關規定辦理。



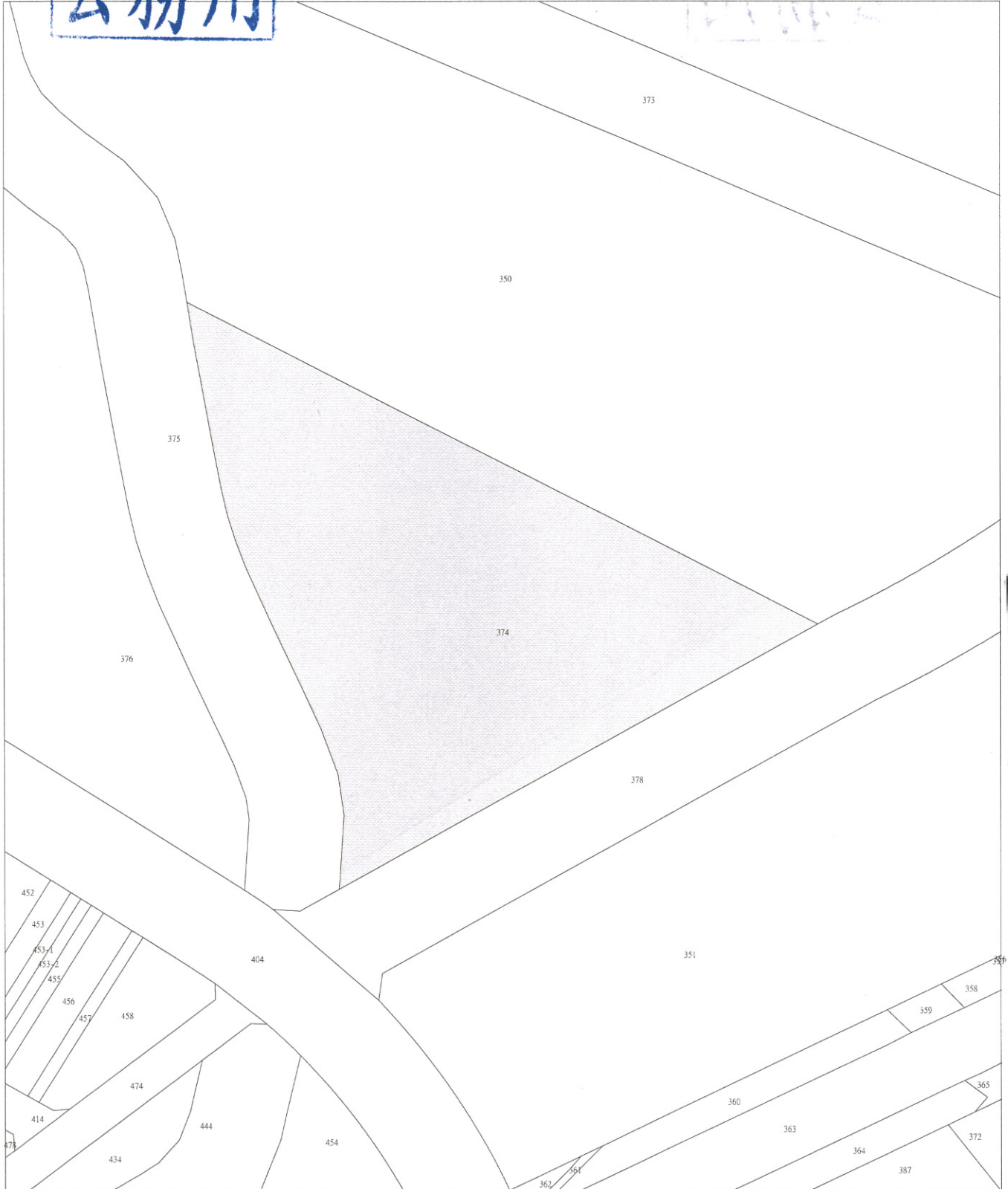
苗栗縣後龍鎮地籍圖查詢資料

資料查詢時間：民國103年01月20日09時20分 收件號：103KD000653
土地坐落：苗栗縣後龍鎮龍富段374地號共1筆

北



列印人員：陳慶成



比例尺：1/2000

原比例尺：1/500

查驗碼：103KD000653PIC17BA2A798475AA48D84D61E5CC746

苗栗縣後龍鎮地籍圖查詢資料

資料查詢時間：民國103年01月20日09時20分 收件號：103KD000653

土地坐落：苗栗縣後龍鎮龍富段376地號共1筆

北



公務用

列印人員：陳俊成



68

74

比例尺：1/2000

原比例尺：1/500

查驗碼：103KD000653PIC17BA2A798475AA48D84D61E5CC746

苗栗縣後龍鎮地籍圖查詢資料


資料查詢時間：民國103年01月20日09時20分 收件號：103KD000653

土地坐落：苗栗縣後龍鎮龍富段387地號共1筆

北



列印人員：陳修成



比例尺：1/1200

原比例尺：1/500

查驗碼：103KD000653PIC17BA2A798475AA48D84D61E5CC746

